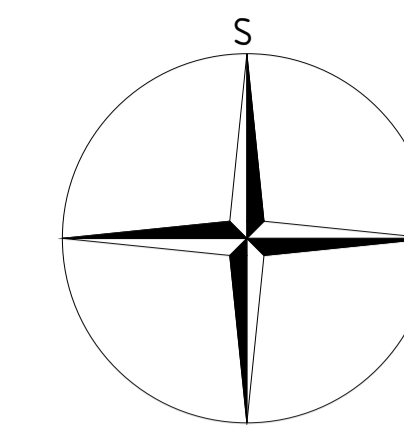


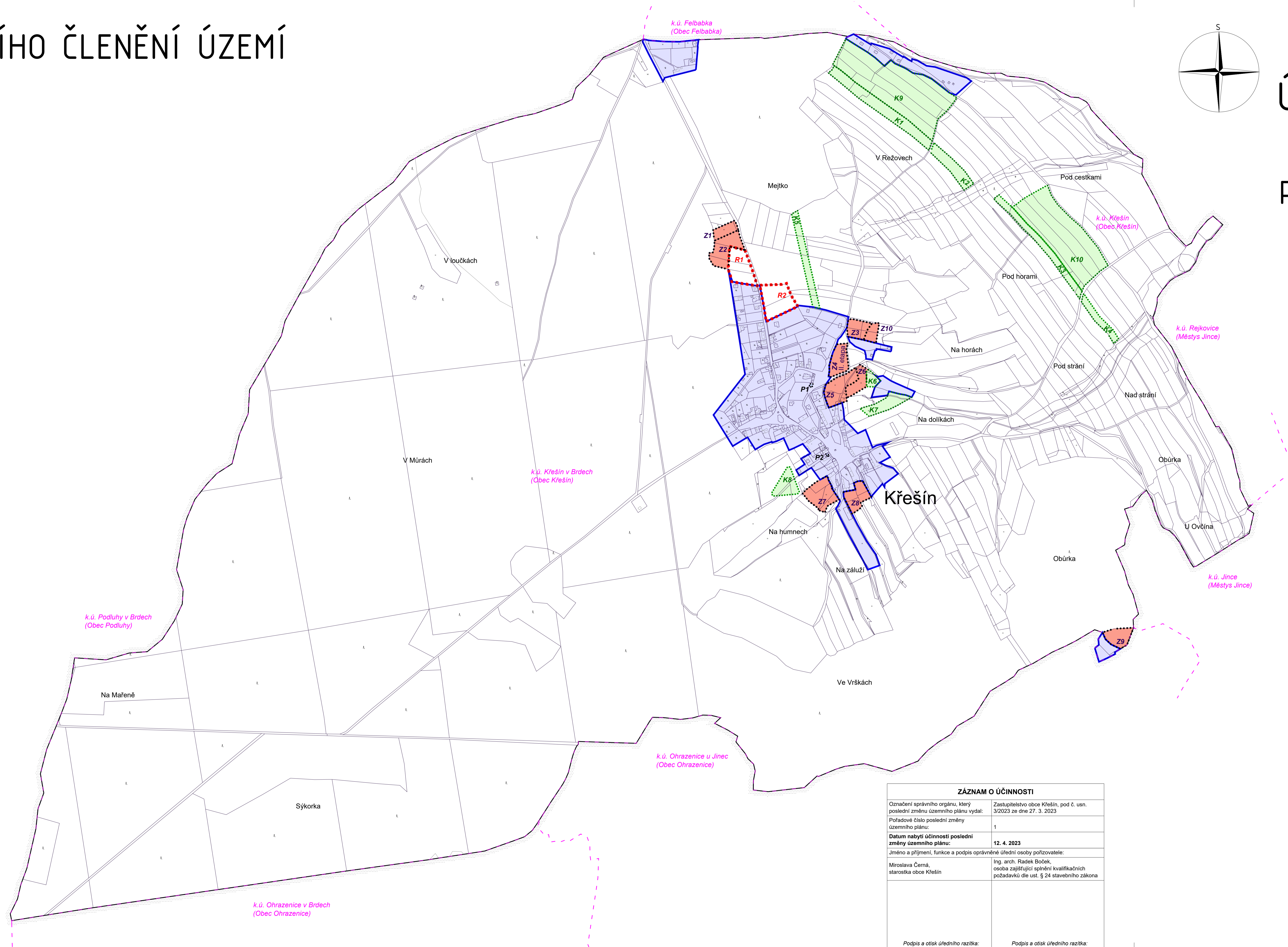
VÝKRES ZÁKLADNÍHO ČLENĚNÍ ÚZEMÍ

1 : 5 000



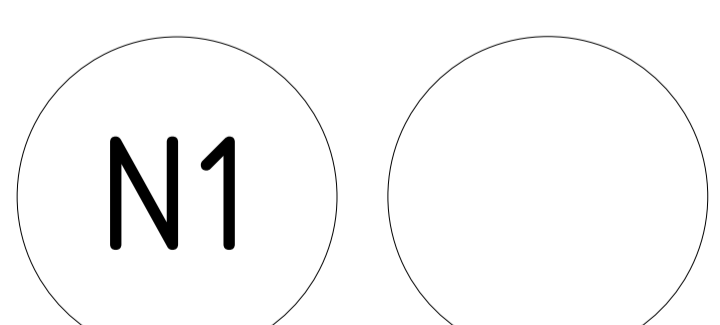
ÚPLNÉ ZNĚNÍ ÚZEMNÍHO PLÁNU KŘEŠÍN

po vydání změny č. 1



LEGENDA

- hranice řešeného území
- hranice katastrálního území
- hranice parcel
- zastavěné území vymezené ke dni 1. 11. 2021
- Z1 zastavitelné plochy, označení plochy
- P1 plochy přestavby, označení plochy
- K1 plochy změn v krajině, označení plochy
- R1 plochy územní rezervy, označení plochy



ZÁZNAM O ÚČINNOSTI	
Označení správního orgánu, který poslední změnu územního plánu vydal:	Zastupitelstvo obce Křešín, pod č. usn. 3/2023 ze dne 27. 3. 2023
Pořadové číslo poslední změny územního plánu:	1
Datum nabytí účinnosti poslední změny územního plánu:	12. 4. 2023
Jméno a příjmení, funkce a podpis oprávněné úřední osoby pořizovatele:	
Miroslava Černá, starostka obce Křešín	Ing. arch. Radek Boček, osoba zajišťující splnění kvalifikačních požadavků dle ust. § 24 stavebního zákona
Podpis a otisk úředního razítka:	Podpis a otisk úředního razítka:

PARÉ	ÚPLNÉ ZNĚNÍ ÚZEMNÍHO PLÁNU KŘEŠÍN
	VÝKRES ZÁKLADNÍHO ČLENĚNÍ ÚZEMÍ
Pořizovatel	Obecní úřad Křešín, Ing. arch. Radek Boček
Schvalující orgán	Zastupitelstvo obce Křešín
Zpracovatel	Atelier M.A.A.T., s. r. o., IČO: 281 45 968
Zodpov. projektant	Ing. arch. Martin Jirovský, Ph.D., MBA, DIS, ĚKA 03 311
Datum: březen 2023	Fáze: Úplné znění po vydání změny č. 1 M 1: 5 000