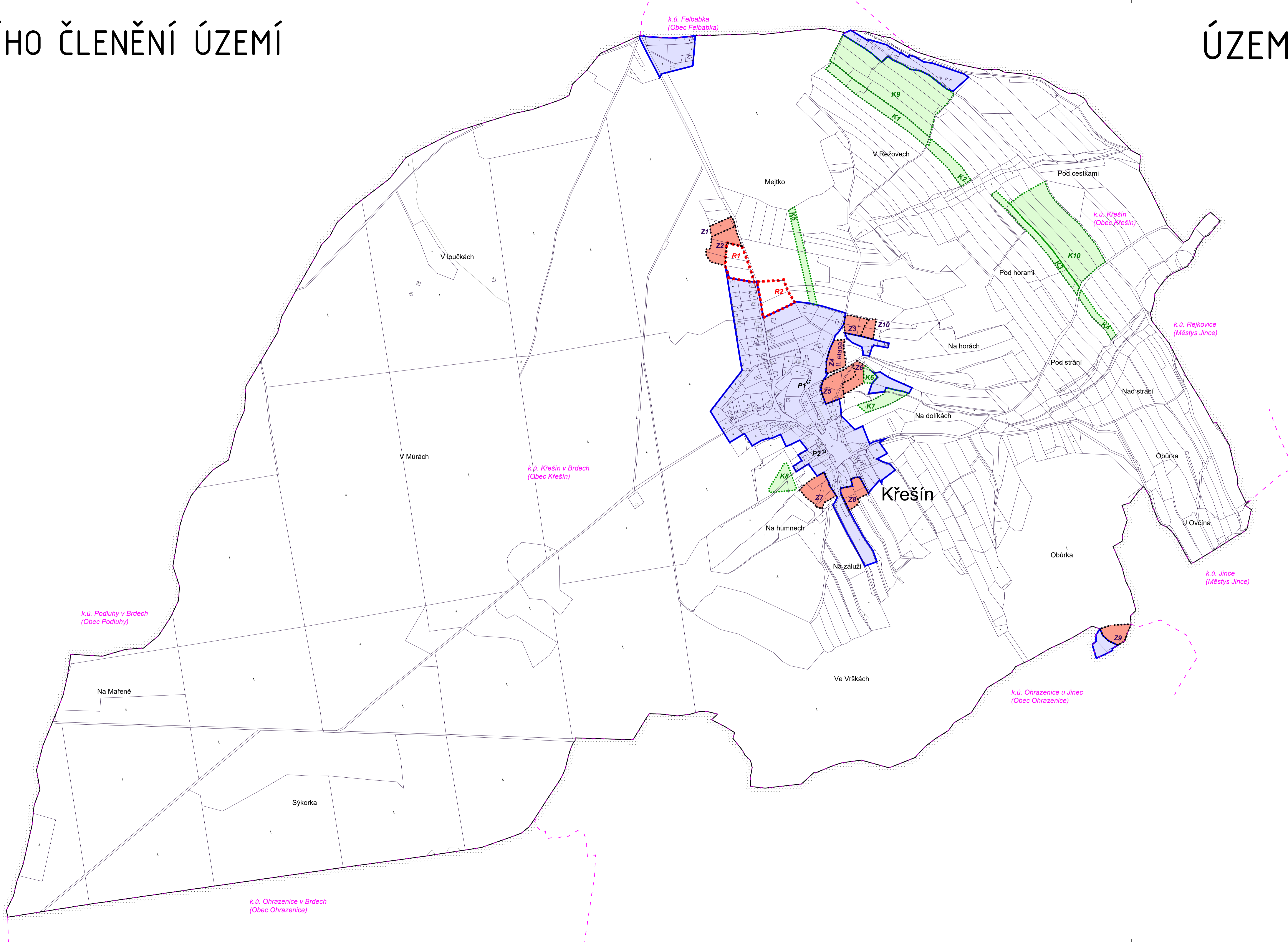
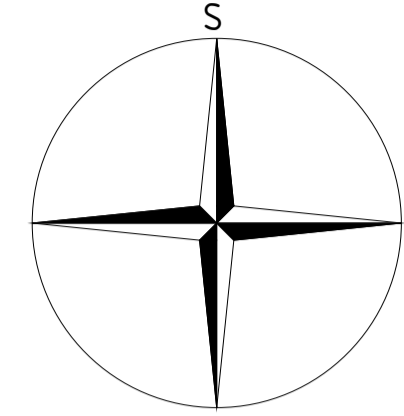


VÝKRES ZÁKLADNÍHO ČLENĚNÍ ÚZEMÍ

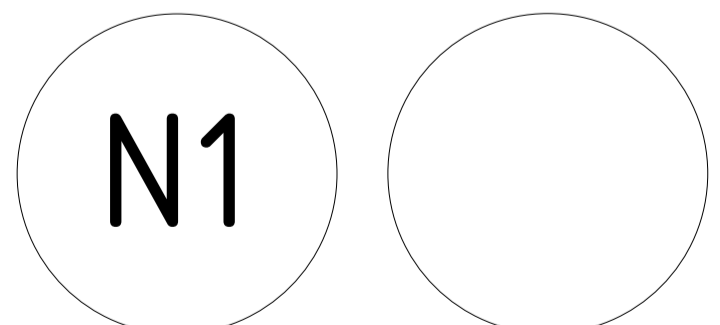
1 : 5 000

ÚZEMNÍ PLÁN KŘEŠÍN



LEGENDA

	hranice řešeného území
	hranice katastrálního území
	hranice parcel
	zastavěné území vymezené ke dni 1. 11. 2021
	zastavitelné plochy, označení plochy
	plochy přestavby, označení plochy
	plochy změn v krajině, označení plochy
	plochy územní rezervy, označení plochy



PARÉ	ÚZEMNÍ PLÁN KŘEŠÍN
	VÝKRES ZÁKLADNÍHO ČLENĚNÍ ÚZEMÍ
Pořizovatel	Obecní úřad Křešín, Ing. arch. Radek Božek
Schvalující orgán	Zastupitelstvo obce Křešín
Zpracovatel	Atelier M.A.A.T., s. r. o., IČO: 281 45 968
Zodpov. projektant	Ing. arch. Martin Jirovský, Ph.D., MBA, DIS, ĚKA 03 311
Datum: listopad 2021	Fáze: Návrh ÚP pro vydání
	M 1 : 5 000