

# HLAVNÍ VÝKRES

## 1 : 5 000

# ZMĚNA Č. 1

## ÚZEMNÍHO PLÁNU

### KŘEŠÍN

### SEZNAM ŘEŠENÝCH LOKALIT ZMĚNOU Č. 1

#### Lokalita Z1/1

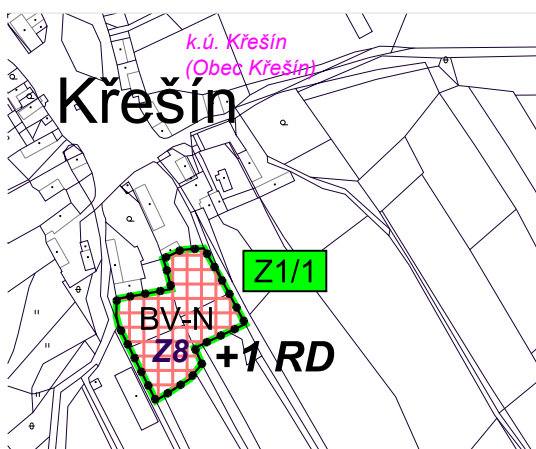
U původní zastavitelné plochy **Z8** se zvyšuje max. počet staveb - původní limit 2 RD se zvyšuje na 3 RD.

#### Lokalita Z1/2

U původní zastavitelné plochy **Z9** se zvyšuje max. počet staveb - původní limit 1 RD se zvyšuje na 2 RD.



#### Lokalita Z1/1



### LEGENDA



správní území obce Křešín



hranice parcel

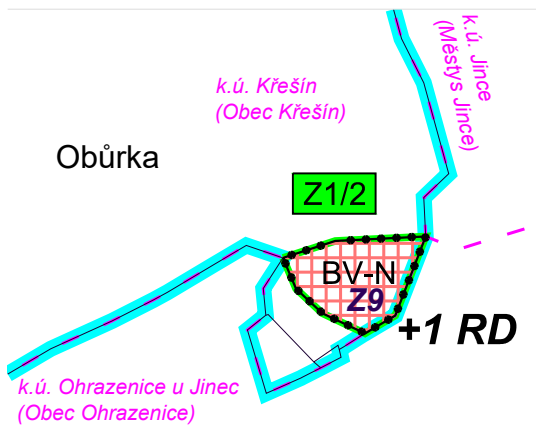


vymezení řešeného území změny č. 1  
- u lokalit se mění pouze max. počet RD  
stanovený v textové části

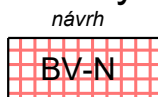


původní zastavitelné plochy, u kterých se mění  
max. počet rodinných domů


#### Lokalita Z1/2



### Plochy s rozdílným způsobem využití



**PLOCHY BYDLENÍ**  
v rodinných domech - venkovské



PARÉ

ZMĚNA Č. 1 ÚZEMNÍHO PLÁNU KŘEŠÍN

### HLAVNÍ VÝKRES

Požizovatel	Obecní úřad Křešín, Ing. arch. Radek Boček	
Schvalující orgán	Zastupitelstvo obce Křešín	
Zpracovatel	Atelier M.A.A.T., s. r. o., IČ: 281 45 968	
Zodpovědný projektant	Ing. arch. Martin Jirovský, Ph.D., MBA, DiS., ČKA 03 311	
Datum: duben 2022	Fáze: Návrh pro veřejné projednání	M 1 : 5 000