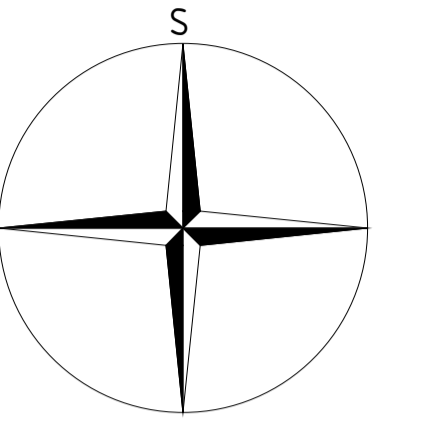










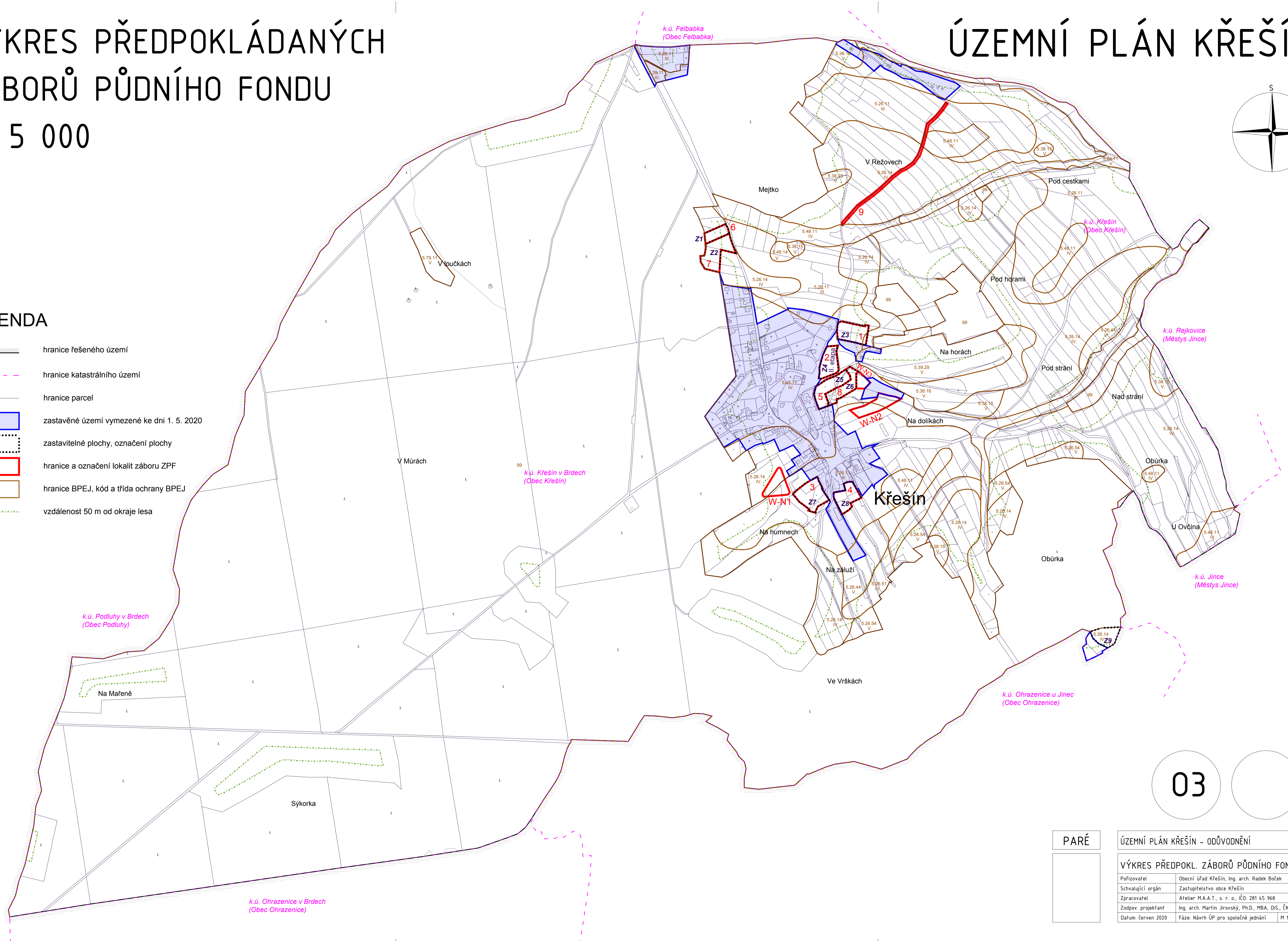
VÝKRES PŘEDPOKLÁDANÝCH ZÁBORŮ PŮDNÍHO FONDU 1 : 5 000

ÚZEMNÍ PLÁN KŘEŠÍN



LEGENDA

-  hranice řešeného území
-  hranice katastrálního území
-  hranice parcel
-  zastavěné území vymezené ke dni 1. 5. 2020
-  zastavitelné plochy, označení plochy
-  hranice a označení lokalit záboru ZPF
-  hranice BPEJ, kód a třída ochrany BPEJ
-  vzdálenost 50 m od okraje lesa



03

PARÉ	ÚZEMNÍ PLÁN KŘEŠÍN - ODŮVODNĚNÍ
VÝKRES PŘEDPOKL. ZÁBORŮ PŮDNÍHO FONDU	
Pořizovatel	Obecní úřad Křešín, Ing. arch. Radek Božek
Schvalující orgán	Zastupitelstvo obce Křešín
Zpracovatel	Atelier M.A.A.T., s. r. o., IČO: 281 45 968
Zodpov. projektant	Ing. arch. Martin Jirovský, Ph.D., MBA, DiS., ČKA 03 311
Datum: červen 2020	Fáze: Návrh ÚP pro společné jednání M 1 : 5 000