

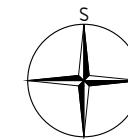
# HLAVNÍ VÝKRES

## 1 : 5 000

# ZMĚNA Č. 1


## ÚZEMNÍHO PLÁNU

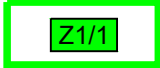
### KŘEŠÍN




## LEGENDA


 správní území obce Křešín

 hranice parcel

 vymezení řešeného území změny č. 1  
- u lokalit se mění pouze max. počet RD  
stanovený v textové části

 původní zastavitelné plochy, u kterých se mění  
max. počet rodinných domů

### Plochy s rozdílným způsobem využití

 návrh BV-N  
PLOCHY BYDLENÍ  
v rodinných domech - venkovské

## SEZNAM ŘEŠENÝCH LOKALIT ZMĚNOU Č. 1

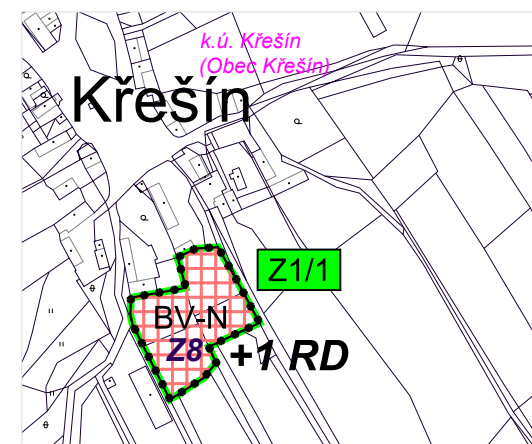
### Lokalita Z1/1

U původní zastavitelné plochy **Z8** se zvyšuje max. počet staveb - původní limit 2 RD se zvyšuje na 3 RD.

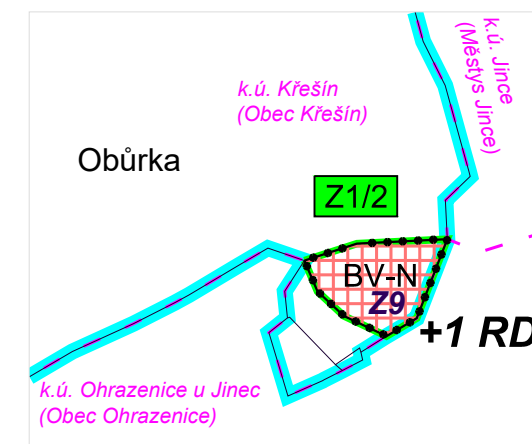
### Lokalita Z1/2

U původní zastavitelné plochy **Z9** se zvyšuje max. počet staveb - původní limit 1 RD se zvyšuje na 2 RD.

### Lokalita Z1/1

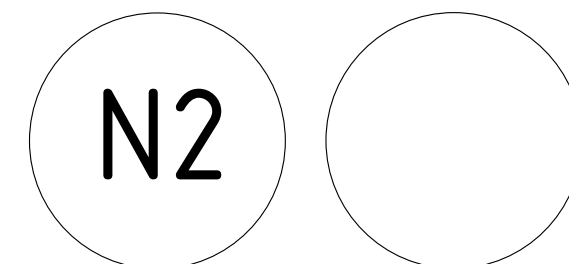


### Lokalita Z1/2



## ZÁZNAM O ÚČINNOSTI

Označení správního orgánu, který změnu územního plánu vydal:	Zastupitelstvo obce Křešín, pod č. usn. .... ze dne 27. 3. 2023
Datum nabytí účinnosti změny územního plánu:	
Jméno a příjmení, funkce a podpis oprávněné úřední osoby pořizovatele:	
Miroslava Černá, starostka obce Křešín	Ing. arch. Radek Boček, osoba zajišťující splnění kvalifikačních požadavků dle ust. § 24 stavebního zákona
<i>Podpis a otisk úředního razítka:</i>	<i>Podpis a otisk úředního razítka:</i>



PARÉ

ZMĚNA Č. 1 ÚZEMNÍHO PLÁNU KŘEŠÍN

## HLAVNÍ VÝKRES

Pořizovatel	Obecní úřad Křešín, Ing. arch. Radek Boček	
Schvalující orgán	Zastupitelstvo obce Křešín	
Zpracovatel	Atelier M.A.A.T., s. r. o., IČ: 281 45 968	
Zodpovědný projektant	Ing. arch. Martin Jirovský, Ph.D., MBA, DiS., ČKA 03 311	
Datum: březen 2023	Fáze: Návrh pro vydání	M 1 : 5 000