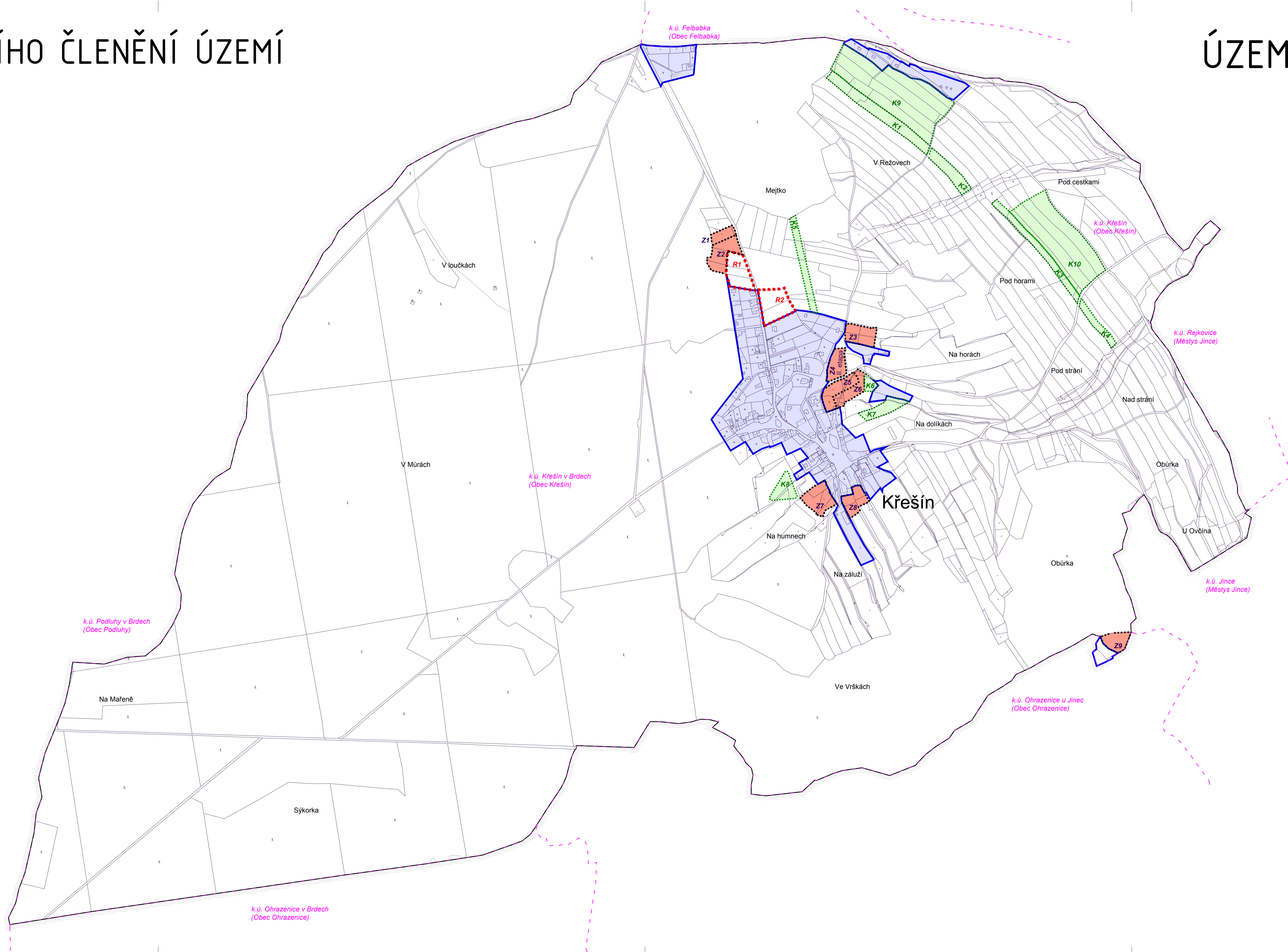
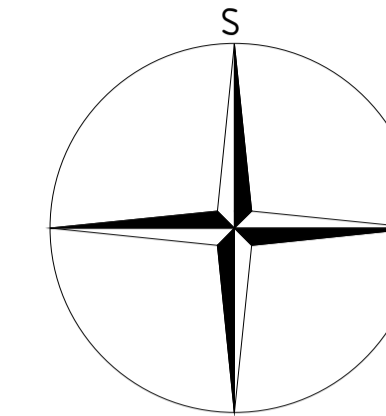


VÝKRES ZÁKLADNÍHO ČLENĚNÍ ÚZEMÍ

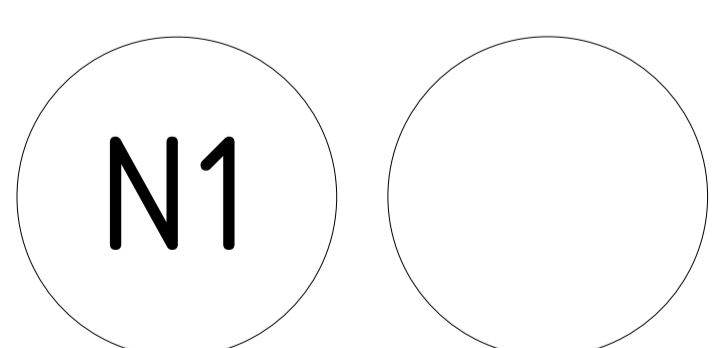
1 : 5 000

ÚZEMNÍ PLÁN KŘEŠÍN



LEGENDA

- hranice řešeného území
- hranice katastrálního území
- hranice parcel
- zastavěné území vymezené ke dni 1. 5. 2020
- zastavitelné plochy, označení plochy
- plochy změn v krajině, označení plochy
- plochy územní rezervy, označení plochy



PARÉ	ÚZEMNÍ PLÁN KŘEŠÍN		
	VÝKRES ZÁKLADNÍHO ČLENĚNÍ ÚZEMÍ		
Pořizovatel	Obecní úřad Křešín, Ing. arch. Radek Božek		
Schvalující orgán	Zastupitelstvo obce Křešín		
Zpracovatel	Atelier M.A.A.T., s. r. o., IČO: 281 45 968		
Zodpov. projektant	Ing. arch. Martin Jirovský, Ph.D., MBA, DIS, ČKA 03 311		
Datum: červen 2020	Fáze: Návrh ÚP pro společné jednání	M 1: 5 000	